

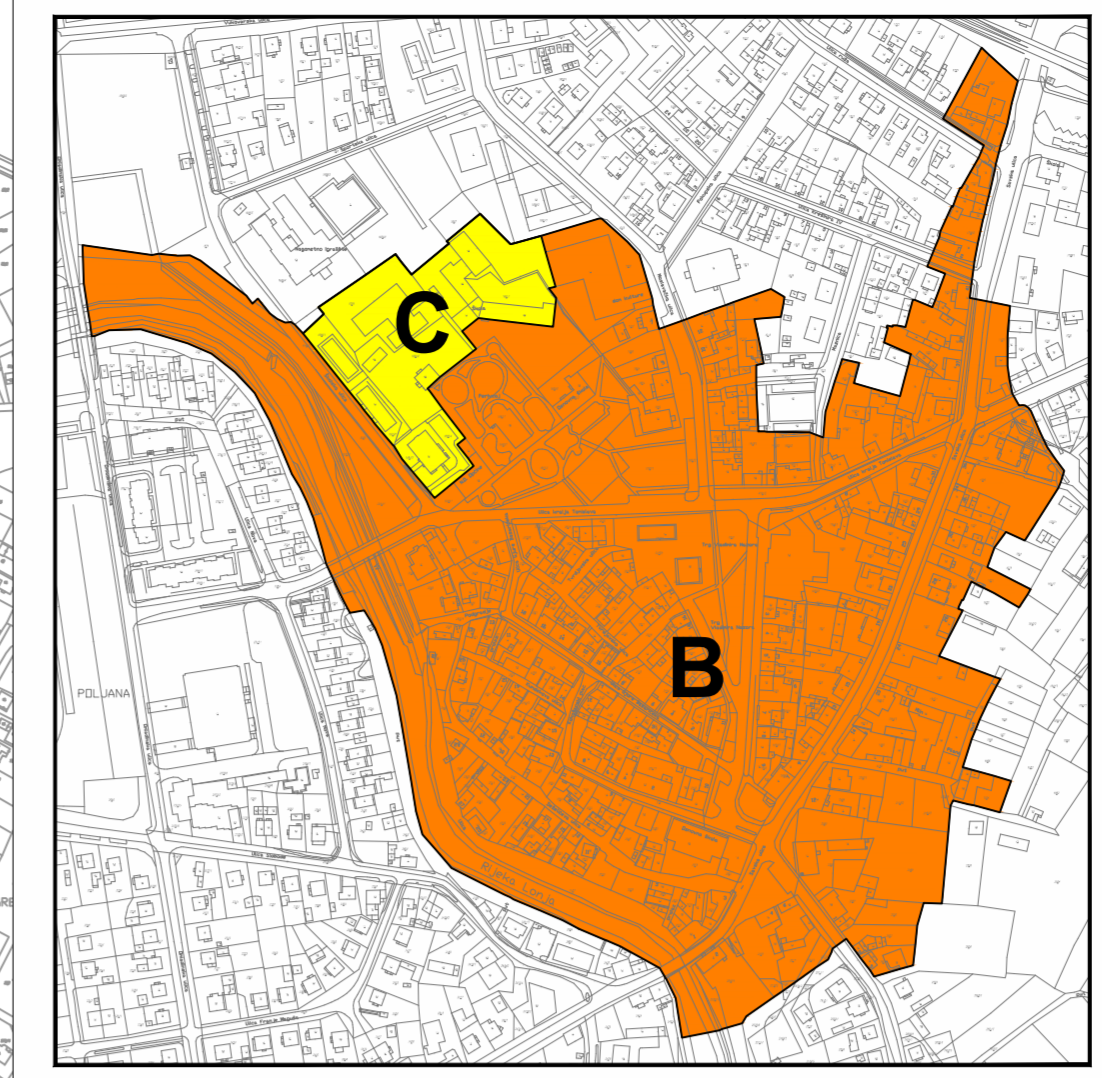
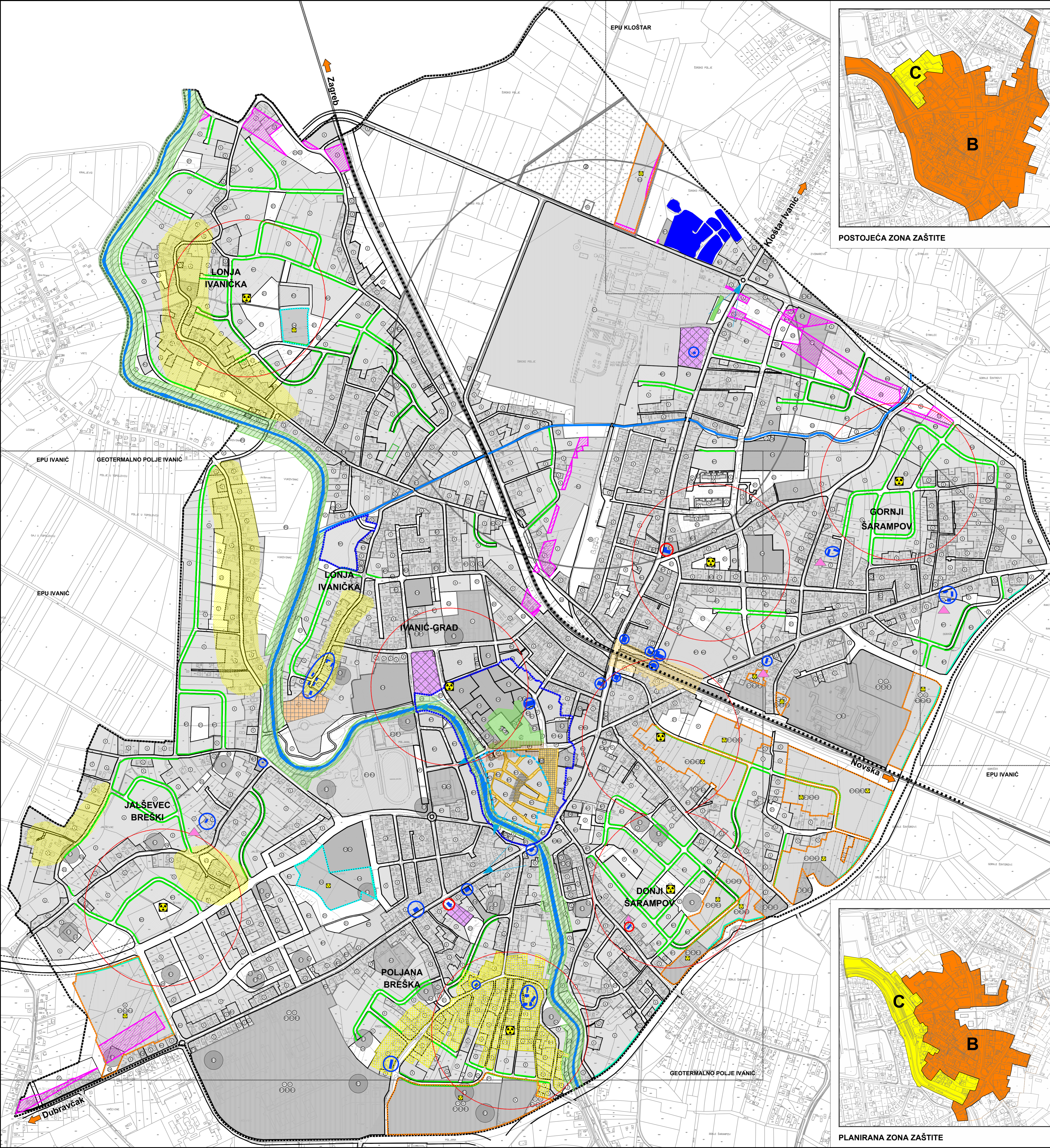
IV. IZMJENE I DOPUNE URBANISTIČKOG PLANA UREĐENJA UPU - 4

UVJETI KORIŠTENJA, UREĐENJA I ZAŠTITE POVRŠINA II

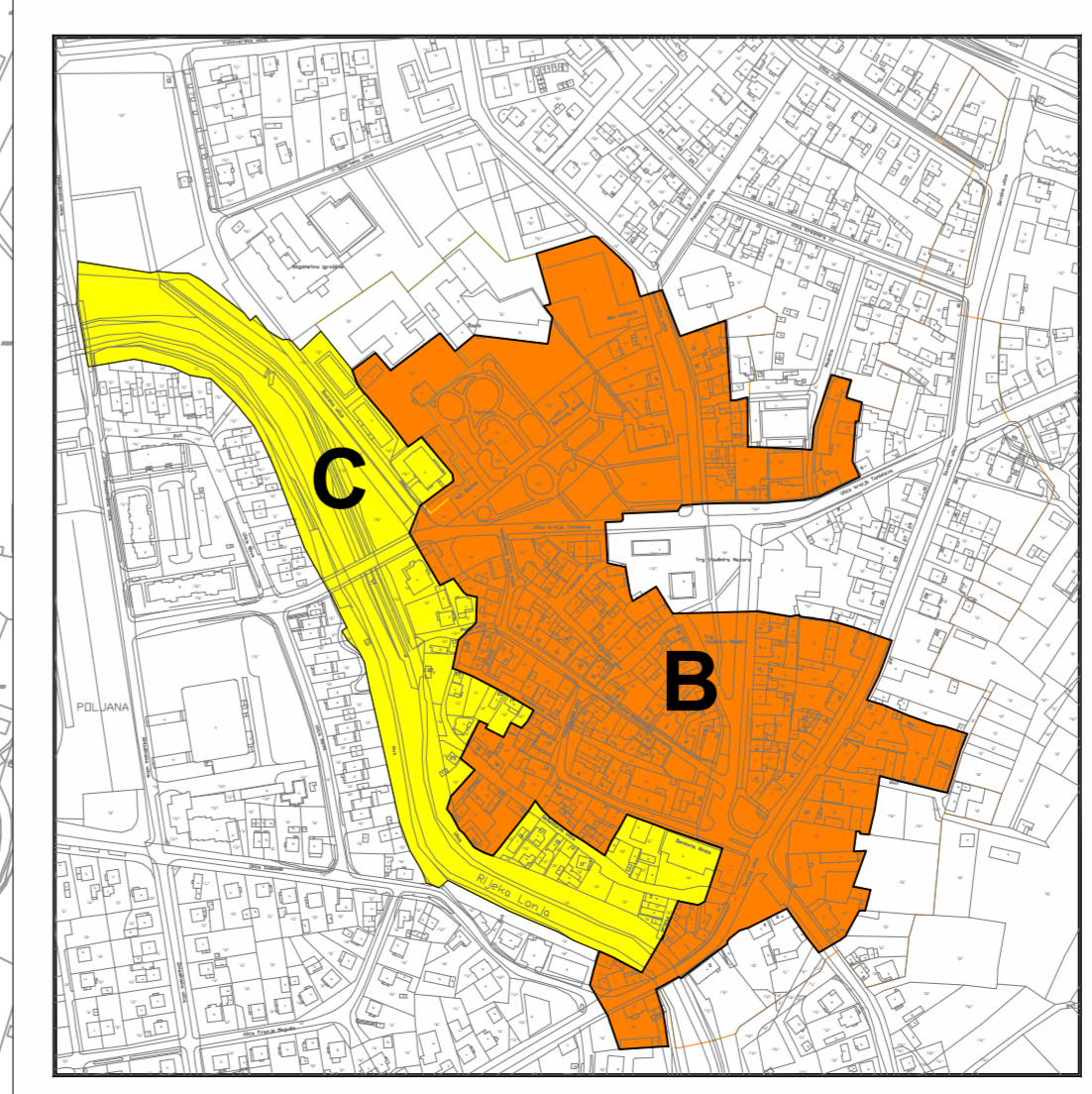
	GRANICA OBUHVATA PLANA		OBUHVAT IZRADE DPU-2
	STAMBENA NAMJENA		MJEŠOVITA NAMJENA
	MJEŠOVITA NAMJENA		GOSPODARSKA NAMJENA
	JAVNA I DRUŠTVENA NAMJENA		POSLOVNA NAMJENA
	GOSPODARSKA NAMJENA		JAVNE ZELENE POVRŠINE
	GOSPODARSKA NAMJENA		ZAŠTITNE ZELENE POVRŠINE
	GOSPODARSKA NAMJENA		POVRŠINE IN RAKSTURKTURNIH SUŠTAVA
	GOSPODARSKA NAMJENA		OSTALA OBRADIVA TLA
	GOSPODARSKA NAMJENA		PROMETNE POVRŠINE
	GOSPODARSKA NAMJENA		ZONA UGROŽENOSTI OD TOČKE NAJVEĆE OPASNOSTI UNUTAR POGONA ETAN
	GOSPODARSKA NAMJENA		ZONA UGROŽENOSTI OD TOČKE NAJVEĆE OPASNOSTI UNUTAR POGONA ETAN
	GOSPODARSKA NAMJENA		ZONA UGROŽENOSTI OD TOČKE NAJVEĆE OPASNOSTI UNUTAR POGONA ETAN

	ZAŠTITA KRAJOLAPNIH VRIJEDNOSTI		ZAŠTITA POJEDINAČNIH KULTURNO-POLJESNIH VRIJEDNOSTI IZVAN GRANICA POVLJESNE CJELENE NAMJENOG-GRAD
	REKULTIVACIJA KRAJOLIKA UZ RJEKU I LONJA		ZAŠTITA GRAĐEVINA VAŽNIH ZA IDENTITET NASELJA
	REKULTIVACIJA PARKA STJEPANA POSEZIJA		OBVEZAN UPRAVNI POSTUPAK
	ZAŠTITA VIZURA I EKSPOZICIJE POVLJESNIH GRAĐEVINA		ODRŽAVANJE POSTOJEĆEG STANJA UZ KONTROLIRANE INTERVENCIJE
	ZAŠTITNO ZELENILO U PODRUČJU DOBRO POVLJESNOG IZ OGRADJE I INDUSTRIJSKE ZONE		MOGUĆE IZMJEŠTANJE TRADICIJSKE GRAĐEVINE
	ZAŠTITA ARHEOLOŠKOG PODRUČJA		ODUVAJANJE I UREĐENJE GROBLJA
	ARHEOLOŠKA ZONA		OSTALO
	ZAŠTITA POVLJESNE URBANE CJELENE		ZELENI POJAS NA GRAĐEVNIM ČESTICAMA ŠIRINE 3 m
	ZONA DJELOMČINE ZAŠTITE POVLJESNIH STRUKTURA (ZONA B)		UNUTAR KORIDORA PLOVNOVA
	ZONA AMBIOENTALNE ZAŠTITE REKULTIVACIJA POVLJESNOG SREĐNJA PODGRADA (KOLIKOŠKI PLACI)		ZONA ZABRANE GRAĐENJE NOVIM I DOGRADNJE POSTOJEĆI GRAĐEVINA
	REKULTIVACIJA I INTEGRACIJA TRGOVA		IZRAĐA URBANISTIČKOG RJEŠENJA NA POTEZU OD ŽELJEZNIČKOG KOLODVORA DO SAVSKE ULICE
	INTEGRACIJA PROSTORA TURBAVE I PARKA S POSEZIJA I PROGRADA		VOĐENE POVRŠINE
	PIJESAKA ZONA S REŽIMOM KOLNOGA PROMETA		ŽELJEZNIČKA PRUGA
	PIJESAKI MOST		JAVNO SKLONIŠTE
	ZAŠTITA RURALNIH DIOLOVA NASELJA		GRAVITACIJSKI RADIUS JAVNOG SKLONIŠTA - 250 m
	ODUVAJANJE POSTOJEĆE PLANSKE MATRICE, IDENTITETA MALOG NASELJA I TRADICIJSKOGA GRADITELJSTVA		SKLONIŠTA U SKLOPU PLANIRANIH GRAĐEVINA JAVNE I DRUŠTVENE NAMJENE
	ODUVAJANJE MUERLA GRAĐINE NASELJA I TRADICIJSKOGA GRADITELJSTVA		SKLONIŠTA U SKLOPU PLANIRANIH GRAĐEVINA GOSPODARSKE NAMJENE
	POTENCIJALNI PROSTOR ZA PRESELENJE DRVENIH TRADICIJSKIH GRAĐEVINA		GRANICA DPU -2
	III. IZMJENE I DOPUNE		ZONA PODGRADA
	ZELENI POJAS NA GRAĐEVNIM ČESTICAMA ŠIRINE 3 m		
	ZELENI POJAS -VISOKO ZELENILO (3-5m)		

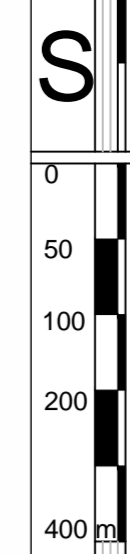
Župani ZAGREBAČKA ŽUPANIJA Grad: IVANIĆ-GRAD	
Naziv prostornog plana: IV. IZMJENE I DOPUNE URBANISTIČKOG PLANA UREĐENJA UPU - 4 ZA PODRUČJE IVANIĆ-GRAD, DONJI ŠARAMPOV I JALŠEVEC BREŠKI	
PRIJEDLOG PLANA Naziv kartografskog prikaza: UVJETI KORIŠTENJA, UREĐENJA I ZAŠTITE POVRŠINA II	
Broj kartografskog prikaza: 3.2.	Mjerilo kartografskog prikaza: 1:5.000
Odluka o izradi Plana: Situ bebi glasnik Grada Ivanić-Grada 6 1511 16	Odluka Gradskog vi eća o donošen u Plana: Situ bebi glasnik Grada Ivanić-Grada
Javna rasprava:	Javni uvid:
Pečati el a odgovornog a provo en e avne rasprava	Odgovorna osoba a provo en e avne rasprava:
Konačni pri edlog Plana utvrdio:	Gradonačelnik Grada Ivanić-Grada:
Pravna osoba koja je izradila plan:	URBANISTIČKI INSTITUT HRVATSKE d.o.o. ZAGREB
Pečat pravne osobe ko a e i radila plan:	Odgovorna osoba:
Odgovorni voditelj i rade nac rta pri edloga doku enta prostornog ure en a:	TEREZIJA MIRKOVIĆ BERKOVIĆ, dipl.ing.arh.
Stručni ti u i radi plana:	1. Tere i a Mirković Berković, dipl.ing.arh. 2. Nikola Adrović, ag.ing.aedi 3. Vilma Štefner, mag.ing.kraj.arh.
Broj radnog naloga: 10 234 • Broj plana: 1389	Godina izrade: 2016.
Pečat Gradskog vi eća:	Preds ednik Gradskog vi eća:
Istovjetnost ovog prostornog plana s izvornikom ovjerava:	Pečat nadle nog ti el a:



POSTOJEĆA ZONA ZAŠTITE



PLANIRANA ZONA ZAŠTITE



S