

IZVJEŠĆE
o provedenoj javnoj raspravi o prijedlogu
II. Izmjene i dopune
Urbanističkog Plana Uređenja UPU-3
zone gospodarske namjene na području Ivanić-Grada

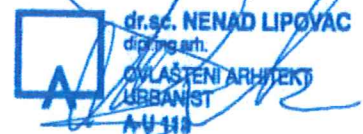
pročelnik:

Dražen Hlad, dipl.ing.grad.



odgovorni voditelj:

prof.dr.sc. Nenad Lipovac



srpanj 2022.

1. PODACI IZ OBJAVE JAVNE RASPRAVE

Prijedlog II. Izmjena i dopuna Urbanističkog plana uređenja UPU-3 (u daljnjem tekstu *Prijedlog plana*) izrađuje se temeljem *Odluke o izradi II. Izmjena i dopuna Urbanističkog plana uređenja UPU-3 (Službeni glasnik Grada Ivanić-Grada br. 02/21, 3/22)*. Nositelj izrade Prijedloga plana je Grad Ivanić-Grad, a stručni izrađivač *Prijedloga plana* je Sveučilište u Zagrebu, Arhitektonski fakultet, *Zavod za urbanizam, prostorno planiranje i pejzažnu arhitekturu*.

Temeljem članka 95. stavak (2) *Zakona o prostornom uređenju* (NN br. 153/13, 65/17, 114/18, 39/19, 98/19), Gradonačelnik Grada Ivanić-Grada donio je dana 23. lipnja 2022. *Zaključak o utvrđivanju Prijedloga II. Izmjena i dopuna Urbanističkog plana uređenja UPU-3 zone gospodarske namjene na području Ivanić-Grada*, KLASA: 024-05/22-11/67, URBROJ: 238-10-04-01/3-22-1, u daljnjem tekstu *Zaključak*. Temeljem članka 96. stavka (3) i (4) *Zakona o prostornom uređenju* (NN br. 153/13, 65/17, 114/18, 39/19 i 98/19) te *Zaključka Gradonačelnika*, upravni odjel za komunalno gospodarstvo, prostorno planiranje, gospodarstvo i poljoprivredu dana 28. lipnja 2022. objavljena je javna rasprava o *Prijedlogu plana*, koji sadržava *Odredbe za provođenje, kartografski dio Plana* te sažetak za javnost.

Sukladno članku 96. *Zakona o prostornom uređenju*, javna rasprava objavljena je dana 28. lipnja 2022. na mrežnoj stranici Ministarstva prostornoga uređenja, graditeljstva i državne imovine, na mrežnoj stranici Grada Ivanić-Grada, 28. lipnja 2022. u dnevnom tisku – 24 sata te oglasnoj ploči u zgradi Grada.

Javni uvid unutar javne rasprave trajao je od 1. srpnja 2022. do 15. srpnja 2022. g. U tom razdoblju pisani i kartografski dio *Prijedloga plana* bio je izložen u tiskanom obliku u prostorijama Pučkog otvorenog učilišta Ivanić-Grad, a u elektronskom obliku na mrežnim stranicama Grada Ivanić-Grada.

Sukladno članku 99. *Zakona o prostornom uređenju*, Nositelj izrade organizirao je dana 7. srpnja 2022. javno izlaganje u prostorijama Pučkog otvorenog učilišta Ivanić-Grad, s početkom u 13,00 sati. O javnom izlaganju sačinjen je *Zapisnik* koji se nalazi u obveznim prilogima ovog *Izvešća* i sadrži popis nazočnih osoba za vrijeme trajanja javnog izlaganja. Izlaganju su prisustvovali predstavnici Grada Ivanić-Grada, odgovorni voditelj izrade *Prijedloga plana* Prof.dr.sc. Nenad Lipovac, u ime izrađivača *Prijedloga plana*. Za vrijeme izlaganja, Prof.dr.sc. Nenad Lipovac obrazložio je osnovne razloge za izradu ovog *Plana*. Nakon obrazlaganja, nije bilo nikakvih pitanja

Očitovanja, prijedlozi, mišljenja i primjedbe o Prijedlogu plana mogli su se predati u pismenom obliku najkasnije do 15. srpnja 2022. g.

1.1. ZAKLJUČAK gradonačelnika o utvrđivanju prijedloga plana za javnu raspravu

Na temelju članka 95. stavka 2. Zakona o prostornom uređenju (Narodne novine, broj 153/13, 65/17, 114/18, 39/19 i 98/19) i članka 55. Statuta Grada Ivanić-Grada (Službeni glasnik Grada Ivanić-Grada, broj 01/21 i 04/22), Gradonačelnik Grada Ivanić-Grada dana 23. lipnja 2022. godine donio je sljedeći

Z A K L J U Č A K
O UTVRĐIVANJU PRIJEDLOGA
II. IZMJENA I DOPUNA URBANISTIČKOG PLANA UREĐENJA UPU-3
ZONE GOSPODARSKE NAMJENE NA PODRUČJU IVANIĆ-GRADA
ZA JAVNU RASPRAVU

I.

Utvrđuje se Prijedlog II. izmjena i dopuna Urbanističkog plana uređenja UPU-3 zone gospodarske namjene na području Ivanić-Grada (u daljnjem tekstu: *Prijedlog Plana*) za javnu raspravu na temelju Elaborata Nacrta *Prijedloga Plana*.

II.

Prijedlog Plana za javnu raspravu sadrži tekstualni i grafički dio plana te njegovo obrazloženje i Posebne priloge (izvod iz Prostornog plana uređenja Grada Ivanić-Grada, obrazloženje i sažetak za javnost).

III.

Javna rasprava o Prijedlogu Plana provodit će se putem javnog uvida i javnog izlaganja, u trajanju od 15 kalendarskih dana, sukladno članku 12. Odluke o izradi *Plana* (Službeni glasnik Grada Ivanić-Grada, broj 02/21 i 03/22).

IV.

Obavijest o mjestu, datumu početka i trajanju javnog uvida u *Prijedlog Plana*, mjestu i datumu održavanja javnog izlaganja, poziv zainteresiranim osobama za sudjelovanje u javnoj raspravi te načinu i roku u kojem je moguće dostaviti pisana očitovanja, mišljenja, prijedloge i primjedbe na izloženi *Prijedlog Plana* objavit će se u dnevnom tisku te na internet stranicama Grada Ivanić-Grada i Ministarstva prostornoga uređenja, graditeljstva i državne imovine.

V.

Za provođenje ovog Zaključka zadužuje se Upravni odjel Grada Ivanić-Grada za komunalno gospodarstvo, prostorno planiranje, gospodarstvo i poljoprivredu.

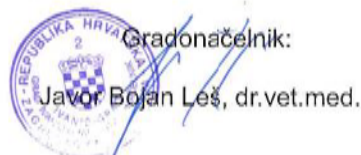
VI.

Ovaj Zaključak stupa na snagu danom donošenja, a objavit će se u Službenom glasniku Grada Ivanić-Grada.

REPUBLIKA HRVATSKA
ZAGREBAČKA ŽUPANIJA
GRAD IVANIĆ-GRAD
GRADONAČELNIK

KLASA: 024-05/22-11/67
URBROJ: 238-10-04-01/3-22-1
Ivanić-Grad, 23. lipnja 2022.

Gradonačelnik:
Javor Bojan Leš, dr.vet.med.



SA

1.2. Tekst za objavu javne rasprave o prijedlogu plana



REPUBLIKA HRVATSKA
ZAGREBAČKA ŽUPANIJA
GRAD IVANIĆ-GRAD
UPRAVNI ODJEL ZA KOMUNALNO GOSPODARSTVO,
PROSTORNO PLANIRANJE, GOSPODARSTVO
I POLJOPRIVREDU
KLASA: 350-02/20-01/1
URBROJ: 238-10-04-01/3-22-51
Ivanić-Grad, 27. lipnja 2022. godine

Temeljem članka 96. Zakona o prostornom uređenju (Narodne novine, broj 153/13, 65/17, 114/18, 39/19 i 98/19) i Zaključka Gradonačelnika (KLASA: 024-05/22-11/67, URBROJ: 238-10-04-01/3-22-1 od 23. lipnja 2022. godine), nositelj izrade Upravni odjel Grada Ivanić-Grada za komunalno gospodarstvo, prostorno planiranje, gospodarstvo i poljoprivredu objavljuje

**JAVNU RASPRAVU
O
PRIJEDLOGU
II. IZMJENA I DOPUNA URBANISTIČKOG PLANA UREĐENJA UPU-3
ZONE GOSPODARSKE NAMJENE NA PODRUČJU IVANIĆ-GRADA**

- JAVNA RASPRAVA** o Prijedlogu II. Izmjena i dopuna Urbanističkog plana uređenja UPU-3 zone gospodarske namjene na području Ivanić-Grada (u daljnjem tekstu: *Prijedlog Plana*) održati će se u trajanju od 15 kalendarskih dana, u razdoblju **od 01. srpnja 2022. godine do 15. srpnja 2022. godine**, organiziranjem javnog uvida i javnog izlaganja.
- Prijedlog Plana* za javnu raspravu sadrži odredbe za provođenje, kartografski dio Plana te Posebne priloge (izvod iz Prostornog plana uređenja Grada Ivanić-Grada, obrazloženje i sažetak za javnost).
- Tijekom trajanja Javne rasprave, *Prijedlog Plana* će biti izložen **javnom uvidu** u prostorijama Pučkog otvorenog učilišta Ivanić-Grad, Moslavačka 11, **svakog radnog dana osim subote i nedjelje**, u vremenu od **11,00 do 13,00 sati** te će biti objavljen i na web stranicama Grada Ivanić-Grada www.ivanic-grad.hr.
- JAVNO IZLAGANJE** *Prijedloga Plana* održati će se dana **07.07.2022. godine s početkom u 13,00 h u prostorijama Pučkog otvorenog učilišta Ivanić-Grad, Moslavačka 11, Ivanić-Grad**, uz primjenu odgovarajućih protuepidemijskih mjera prema potrebi.
- Pisana mišljenja, primjedbe i prijedlozi na *Prijedlog Plana* mogu se davati tijekom trajanja Javne rasprave, **zaključno s datumom 15. srpnja 2022. godine**.
- Način sudjelovanja sudionika u javnoj raspravi:
Sukladno članku 100. Zakona o prostornom uređenju (Narodne novine, broj 153/13, 65/17, 114/18, 39/19 i 98/19) sudionici sudjeluju u javnoj raspravi na način da imaju pravo pristupa na javni uvid u *Prijedlog Plana*, postavljaju pitanja tijekom javnog izlaganja o predloženim rješenjima, na koja usmeno odgovaraju

osobe koje vode javno izlaganje, daju prijedloge i primjedbe u zapisnik za vrijeme javnog izlaganja, upućuju nositelju izrade Plana pisane prijedloge i primjedbe u roku određenom u ovoj objavi o javnoj raspravi.

- Sva mišljenja, prijedlozi i primjedbe koja nisu čitljivo napisani i potpisani imenom i prezimenom, s adresom podnositelja te koji nisu dostavljeni nositelju izrade Plana - *Grad Ivanić-Grad, Upravni odjel za komunalno gospodarstvo, prostorno planiranje, gospodarstvo i poljoprivredu, Park Hrvatskih branitelja 1, Ivanić-Grad*, u roku trajanja javne rasprave, ne moraju se uzeti u obzir u pripremi izvješća o javnoj raspravi.

Pročelnik:
Dražen Hlad, dipl. inž. građ.



A

1.3. Objava javne rasprave u dnevnom tisku „24 sata“, 28. lipanj 2022.

UTORAK, 28. LIPNJA 2022. < SHOW < 24 SATA < 59

REPUBLIKA HRVATSKA
ZAGREBAČKA ŽUPANIJA
GRAD IVANIĆ-GRAD
UPRAVNI ODJEL ZA KOMUNALNO GOSPODARSTVO,
PROSTORNO PLANIRANJE, GOSPODARSTVO
I POLJOPRIVREDU
KLASA: 350-02/20-01/1
URBROJ: 238-10-04-01/3-22-51
Ivanić-Grad, 27. lipnja 2022. godine

Temeljem članka 96. Zakona o prostornom uređenju (Narodne novine, broj 153/13, 65/17, 114/18, 39/19 i 98/19) i Zaključka Gradonačelnika (KLASA: 024-05/22-11/67, URBROJ: 238-10-04-01/3-22-1 od 23. lipnja 2022. godine), nositelj izrade Upravni odjel Grada Ivanić-Grada za komunalno gospodarstvo, prostorno planiranje, gospodarstvo i poljoprivredu objavljuje

JAVNU RASPRAVU

O PRIJEDLOGU II. IZMJENA I DOPUNA URBANISTIČKOG PLANA UREĐENJA UPU-3 ZONE GOSPODARSKE NAMJENE NA PODRUČJU IVANIĆ-GRADA

1. JAVNA RASPRAVA o Prijedlogu II. Izmjena i dopuna Urbanističkog plana uređenja UPU-3 zone gospodarske namjene na području Ivanić-Grada (u daljnjem tekstu: Prijedlog Plana) održati će se u trajanju od 15 kalendarskih dana, u razdoblju **od 01. srpnja 2022. godine do 15. srpnja 2022. godine**, organiziranjem javnog uvida i javnog izlaganja.

2. Prijedlog Plana za javnu raspravu sadrži odredbe za provođenje, kartografski dio Plana te Posebne priloge (izvod iz Prostornog plana uređenja Grada Ivanić-Grada, obrazloženje i sažetak za javnost).

3. Tijekom trajanja Javne rasprave, Prijedlog Plana će biti izložen **javnom uvidu u prostorijama Pučkog otvorenog učilišta Ivanić-Grad, Moslavačka 11, svakog radnog dana osim subote i nedjelje**, u vremenu **od 11,00 do 13,00 sati** te će biti objavljen i na web stranicama Grada Ivanić-Grada www.ivanic-grad.hr.

4. JAVNO IZLAGANJE Prijedloga Plana održati će se dana **07.07.2022. godine s početkom u 13,00 h u prostorijama Pučkog otvorenog učilišta Ivanić-Grad, Moslavačka 11, Ivanić-Grad**, uz primjenu odgovarajućih protuepidemijskih mjera prema potrebi.

5. Pisana mišljenja, primjedbe i prijedlozi na Prijedlog Plana mogu se davati tijekom trajanja Javne rasprave, **zajedno s datumom 15. srpnja 2022. godine**.

6. Način sudjelovanja sudionika u javnoj raspravi:

Sukladno članku 100. Zakona o prostornom uređenju (Narodne novine, broj 153/13, 65/17, 114/18, 39/19 i 98/19) sudionici sudjeluju u javnoj raspravi na način da imaju pravo pristupa na javni uvid u Prijedlog Plana, postavljaju pitanja tijekom javnog izlaganja o predloženim rješenjima, na koja usmena odgovaraju osobe koje vode javno izlaganje, daju prijedloge i primjedbe u zaписnik za vrijeme javnog izlaganja, upućuju nositelju izrade Plana pisane prijedloge i primjedbe u roku određenom u ovoj objavi o javnoj raspravi.

Sva mišljenja, prijedlozi i primjedbe koja nisu čitljivo napisani i potpisani imenom i prezimenom, s adresom podnositelja te koji nisu dostavljeni nositelju izrade Plana - Grad Ivanić-Grad, Upravni odjel za komunalno gospodarstvo, prostorno planiranje, gospodarstvo i poljoprivredu, Park hrvatskih branitelja 1, Ivanić-Grad, u roku trajanja javne rasprave, ne maraju se uzeti u obzir u pripremi izvješća o javnoj raspravi.

Pročelnik:
Dražen Hlad, dipl.ing.grad.

1.4. Objava javne rasprave na mrežnoj stranici Grada Ivanić-Grada, 28. lipnja 2022.

Not secure | ivanic-grad.hr/clanci/2022/june/javna-rasprava-o-prijedlogu-ii-izmjena-i-dopuna-urbanistickog-plana-uredenja-upu-3-zone-gospodarske-namjene-na-podru...

28.06.2022. **JAVNA RASPRAVA o prijedlogu II. Izmjena i dopuna urbanističkog plana uređenja UPU-3 zone gospodarske namjene na području Ivanić-Grada**

KLASA: 350-02/20-01/1
URBROJ: 238-10-04-01/3-22-51
Ivanić-Grad, 27. lipnja 2022. godine

Temeljem članka 96. Zakona o prostornom uređenju (Narodne novine, broj 153/13, 65/17, 114/18, 39/19 i 98/19) i Zaključka Gradonačelnika (KLASA: 024-05/22-11/67, URBROJ: 238-10-04-01/3-22-1 od 23. lipnja 2022. godine), nositelj izrade Upravni odjel Grada Ivanić-Grada za komunalno gospodarstvo, prostorno planiranje, gospodarstvo i poljoprivredu objavljuje

JAVNU RASPRAVU

O

PRIJEDLOGU

II. IZMJENA I DOPUNA URBANISTIČKOG PLANA UREĐENJA UPU-3

ZONE GOSPODARSKE NAMJENE NA PODRUČJU IVANIĆ-GRADA

1. JAVNA RASPRAVA o Prijedlogu II. Izmjena i dopuna Urbanističkog plana uređenja UPU-3 zone gospodarske namjene na području Ivanić-Grada (u daljnjem tekstu: Prijedlog Plana) održati će se u trajanju od 15 kalendarskih dana, u razdoblju **od 01. srpnja 2022. godine do 15. srpnja 2022. godine**, organiziranjem javnog uvida i javnog izlaganja.

2. Prijedlog Plana za javnu raspravu sadrži odredbe za provođenje, kartografski dio Plana te Posebne priloge (izvod iz Prostornog plana uređenja Grada Ivanić-Grada, obrazloženje i sažetak za javnost).

3. Tijekom trajanja Javne rasprave, Prijedlog Plana će biti izložen javnom uvidu u prostorijama Pučkog otvorenog učilišta Ivanić-Grad, Moslavačka 11, svakog radnog dana osim subote i nedjelje, u vremenu **od 11,00 do 13,00 sati** te će biti objavljen i na web stranicama Grada Ivanić-Grada www.ivanic-grad.hr.

4. JAVNO IZLAGANJE Prijedloga Plana održati će se dana **07.07.2022. godine s početkom u 13,00 h u prostorijama Pučkog otvorenog učilišta Ivanić-Grad, Moslavačka 11, Ivanić-Grad**, uz primjenu odgovarajućih protuepidemijskih mjera prema potrebi.

Grad Ivanić-Grad uspješno je proveo projekt „Zaželi, radi, pomaži!“.
30.06.2022.

JAVNA RASPRAVA o prijedlogu II. Izmjena i dopuna urbanističkog plana uređenja UPU-3 zone gospodarske namjene na području Ivanić-Grada
28.06.2022.

1.5. Objava javne rasprave na mrežnoj stranici Ministarstva prostornog uređenja, graditeljstva i državne imovine 28. lipnja 2022.

mpgi.gov.hr/print.aspx?id=3865&url=print&page=6

30.06.2022. - Informacija o javnoj raspravi o prijedlogu III. Izmjena i dopuna Urbanističkog plana uređenja naselja Petrijevci, Općina Petrijevci

30.06.2022. | pdf (154kb)

29.06.2022. - Informacija o javnoj raspravi o prijedlogu Izmjena i dopuna Prostornog plana uređenja Općine Preko

29.06.2022. | pdf (490kb)

28.06.2022. - Informacija o javnoj raspravi o prijedlogu Izmjena i dopuna Urbanističkog plana uređenja naselja Nova Vas (UPU3), Općina Brtonigla-Verteneglio

28.06.2022. | pdf (1530kb)

28.06.2022. - Informacija o javnoj raspravi o prijedlogu IV. Izmjena i dopuna Prostornog plana uređenja Općine Vodinci

28.06.2022. | pdf (125kb)

28.06.2022. - Informacija o javnoj raspravi o prijedlogu II. Izmjena i dopuna Urbanističkog plana uređenja UPU-3 zone gospodarske namjene na području Ivanić-Grada

28.06.2022. | pdf (838kb)

27.06.2022. - Informacija o javnoj raspravi o prijedlogu Izmjena i dopuna Prostornog plana uređenja općine Gradac

27.06.2022. | pdf (484kb)

27.06.2022. - Informacija o javnoj raspravi o prijedlogu Urbanističkog plana uređenja dijela građevinskog područja naselja Opanci-Dumančići, Općina Lovreć

27.06.2022. | pdf (150kb)

2. PODACI O JAVNOM IZLAGANJU

2.1. Zapisnik s javnog izlaganja s popisom nazočnih na javnom izlaganju o *Prijedlogu plana*

ZAPISNIK

s javnog izlaganja o **Prijedlogu II. Izmjena i dopuna Urbanističkog plana uređenja UPU-3 zone gospodarske namjene na području Ivanić-Grada**

održanog dana *07.07.2022. godine* s početkom u 13,00 sati u prostorijama Pučkog otvorenog učilišta Ivanić-Grad, Moslavačka 11

Izrađivač Plana:

Sveučilište u Zagrebu
Arhitektonski fakultet
ZAVOD ZA URBANIZAM,
PROSTORNO PLANIRANJE I PEJZAŽNU ARHITEKTURU
Fra Andrije Kačića Miošića 26, Zagreb

Javno izlaganje održao prof.dr.sc. *Nenad Lipovac, dipl.ing.arch.*

Nenad Lipovac je uvodno pozdravio sve prisutne i spomenuo da su odredbe za provođenje izrađene tako da su cjelokupne odredbe brisane i izrađene su potpuno nove odredbe za provođenje.

Upoznao je prisutne s obuhvatom izrade II. Izmjena i dopuna Urbanističkog plana uređenja UPU-3 zone gospodarske namjene na području Ivanić-Grada (u daljnjem tekstu: *Plan*). Osnovni *Plan* je imao granicu obuhvata izrađenu prema vjerojatno staroj katastarskoj podlozi te se dogodilo „šetanje“ granice obuhvata. U odnosu na granicu obuhvata iz osnovnog *Plana* predložio je da se iz obuhvata *Plana* izbaci autocesta A3, dio autoceste do naplatnih kućica, državna cesta DC43, korito rijeke Lonje.

Opisao je namjene površina prikazane u odgovarajućem kartografskom prikazu te je detaljnije objasnio mogućnosti gradnje unutar mješovite namjene M1 i M2. Spomenuo je i razloge o načinu prikazivanja planiranih i postojećih prometnica. Određene prometnice su planirane s proširenjima, za desne skretače, radi potrebe rasterećenja zagušenja prometa u budućnosti. Kolnik je planiran sa širinom od 7m (3,5m+3,5m), s obzirom na očekivani pojačani promet šlepera i kamiona. Cesta u južnom dijelu *Plana* prikazana je unutar 30 m od osi magistralnog plinovoda (unutar zaštitnog pojasa), i to na samom rubu zaštitnog pojasa.

Opisao je i kolno-pješačke površine, koje predstavljaju površine koje nemaju klasičnog rubnjaka i nogostupa, već je uređenje predviđeno asfaltom od međe do međe. Planom su predviđene i površine za javna parkirališta, koje su označene odgovarajućom crvenom bojom u kartografskom prikazu.

Trasu telefonskih instalacija pokušao je smjestiti unutar profila cesta. Ostale instalacije su precrtane iz postojećeg važećeg urbanističkog plana jer nisu dostavljeni novi podaci. Bušotine su prikazane s radijusom od 30 m.

Na karti ograničenja prikazani su zaštitni pojasevi svih instalacija, čime se lakše utvrđuju mogućnosti gradnje na određenoj čestici.

Odredbe za provođenje su pisane na drugačiji način nego što su postojeće odredbe. Vrlo jasno su za svaku namjenu dane upute i uvjeti uređenja jer se radi o prostoru smještenom vrlo blizu centralnim sadržajima Grada.

Obzirom nije bilo pitanje prisutnih sudionika **Sandra Abramović** je zaključila javno izlaganje napomenom da je moguće dati primjedbu na Prijedlog Plana u tijeku održavanja javne rasprave, odnosno do 15.07.2022. godine

Dovršeno u 13,20 sati.

Zapisnik sastavila:

Sandra Abramović, mag.ing.arch.

Abramović

Pročelnik:


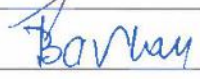

Dražen Hlad, dipl.ing.grad



POPIS OSOBA

PRISUTNIH NA JAVNOM IZLAGANJU U TIJEKU JAVNE RASPRAVE O
PRIJEDLOGU II. IZMJENA I DOPUNA URBANISTIČKOG PLANA UREĐENJA UPU-3
ZONE GOSPODARSKE NAMJENE NA PODRUČJU IVANIĆ-GRADA,
ODRŽANOM DANA 07. SRPNJA 2022. GODINE U PROSTORIJAMA PUČKOG OTVORENOG
UČILIŠTA IVANIĆ-GRAD, MOSLAVAČKA 1.

POČETAK JAVNOG IZLAGANJA – 13,00 sati

R.br.	IME PREZIME	Naziv javne ustanove – subjekta koji predstavljate ili prisustvujete kao građanin	Potpis
1.	Ivica	VMO Donje Poljane	
2.	Vlatka	Insula Brijuni	
3.	SANDRA	GRAD IVANIĆ-GRAD	
4.			

3. SUDIONICI U JAVNOJ RASPRAVI – FIZIČKE I PRAVNE OSOBE

Na Prijedlog II. Izmjena i dopuna Urbanističkog plana uređenja UPU-3 zaprimljena niti jedna primjedba, prijedlog ili zahtjev.

REPUBLIKA HRVATSKA
ZAGREBAČKA ŽUPANIJA
GRAD IVANIĆ-GRAD
UPRAVNI ODJEL ZA KOMUNALNO GOSPODARSTVO
PROSTORNO PLANIRANJE, GOSPODARSTVO
I PROMET NEKRETNOSTI
KLASA: 300 02/20 01/1
URBROJ: U 235 10 04 010 22 51
Ivanić-Grad, 27. lipnja 2022. godine

Tanjišnik blanka 05. Zakona o prostornom uređenju (Narodne novine, broj 153/13, 156/17, 114/18, 28/19, 28/19 i 1. Zaključak Gradonačelnika Grada Ivanić-Grada, 024-0522-1197, URBROJ: U 235 10 04 010 22 51 od 23. lipnja 2022. godine; Posljednji izdaci Upravnog odjela Grada Ivanić-Grada za komunalno gospodarstvo, prostorno planiranje, gospodarstvo i promet nekretnosti objavljuje:

JAVNU RASPRAVU
O
PRIJEDLOGU
II. IZMJENA I DOPUNA URBANISTIČKOG PLANA UREĐENJA UPU-3
ZONE GOSPODARSKE NAMJENE NA PODRUČJU IVANIĆ-GRADA

- JAVNA RASPRAVA o Prijedlogu II. Izmjena i dopuna Urbanističkog plana uređenja UPU-3 zone gospodarske namjene na području Ivanić-Grada (u daljnjem tekstu: Prijedlog Plana) održati će se u trajanju od 16 kalendarskih dana u razdoblju od 07. srpnja 2022. godine do 18. srpnja 2022. godine organizirajući javni vid i javno izlaganje.
- Prijedlog Plana za javnu raspravu sporiti će se za provedenje, kartografski dio Plana te Posebne priloge (izvod iz Prostornog plana uređenja Grada Ivanić-Grada, obrazloženi sažetak za javnost).
- Tijekom trajanja javne rasprave, Prijedlog Plana će biti izložen javnom vidu u prostorijama Pučkog otvorenog učilišta Ivanić-Grad, Moslavačka 11, svakog radnog dana osim subote i nedjelje u vremenu od 11,00 do 13,00 sati te će bit objavljen i na web stranicama Grada Ivanić-Grada www.ivanicgrad.hr.
- JAVNO IZLAGANJE Prijedloga Plana održati će se dana 07.07.2022. godine s početkom u 13,00 h u prostorijama Pučkog otvorenog učilišta Ivanić-Grad, Moslavačka 11, Ivanić-Grad, uz primjenu odgovarajućih protupandemskih mjera prema potrebi.
- Plašana mišljenja, prijedlozi i prijedlozi na Prijedlog Plana mogu se davati tijekom trajanja javne rasprave: zaključno s datumom 15. srpnja 2022. godine.
- Način sudjelovanja sudionika u javnoj raspravi:
Sukladno članku 100. Zakona o prostornom uređenju (Narodne novine, broj 153/13, 156/17, 114/18, 28/19 i 28/19) sudionici sudjeluju u javnoj raspravi na način da imaju pravo pristupa na javni vid i Prijedlog Plana, postavljanju pitanja i tekstu javnog izlaganja i sudjelovanju u raspravi, na koju osimno odgovoriti moraju koji su im javno izloženi, Prijedlog Plana, priloge i prijedlozi za vrijeme javnog izlaganja, od 07.07.2022. godine u Gradu Ivanić-Gradu, posebnim prijedbama i prijedbama o tomu određenom u ovoj objavi u javnoj raspravi.
- Sva mišljenja, prijedlozi i prijedlozi koji nisu bitni za naplatu i potpisati, izdati su i predati s adresom poštovatelji na koji nisu dostavljani na adresu Grada Ivanić-Grada, Gradski javni odjel za komunalno gospodarstvo, prostorno planiranje, gospodarstvo i promet nekretnosti, Gradonačelnik, Ivančićeva 1, Ivanić-Grad, u roku trajanja javne rasprave, te moraju se uzeti u obzir u konačnom izvješću o javnoj raspravi.

Pročelnik,
Gradonačelnik



4. SUDIONICI U JAVNOJ RASPRAVI – JAVNOPRAVNA TIJELA

Temeljem pismenog poziva javno-pravnim tijelima, na Prijedlog II. Izmjena i dopuna Urbanističkog plana uređenja UPU-3 pristigla su slijedeća očitovanja javno-pravnih tijela.



REPUBLIKA HRVATSKA
ZAGREBAČKA ŽUPANIJA
GRAD IVANIĆ-GRAD
UPRAVNI ODJEL ZA KOMUNALNO GOSPODARSTVO,
PROSTORNO PLANIRANJE, GOSPODARSTVO
I POLJOPRIVREDU
KLAŠA: 350-02/20-01/1
URBROJ: 235 10 04 01/3 22-52
Ivanić-Grad, 27. lipnja 2022. godine

PREDMET: PRIJEDLOG II. IZMJENA I DOPUNA URBANISTIČKOG PLANA
UREĐENJA UPU-3 ZONE GOSPODARSKE NAMJENE NA
PODRUČJU IVANIĆ-GRADA
- posebna obavijest / poziv na JAVNU RASPRAVU

Temeljem članka 87. Zakona o prostornom uređenju (Narodne novine, broj 153/13, 65/17, 114/18, 39/19 i 98/19), obavještavamo Vas i pozivamo na sudjelovanje u JAVNOJ RASPRAVI O PRIJEDLOGU II. IZMJENA I DOPUNA URBANISTIČKOG PLANA UPU-3 ZONE GOSPODARSKE NAMJENE NA PODRUČJU IVANIĆ-GRADA (u daljnjem tekstu: *Prijedlog Plana*).

JAVNA RASPRAVA će se održati u razdoblju od 01. srpnja 2022. godine do 15. srpnja 2022. godine, organiziranjem Javnog uvida i Javnog izlaganja.

Prijedlog Plana za javnu raspravu sadrži odredbe za provođenje, kartografski dio Plana te Posebne priloge (izvod iz Prostornog plana uređenja Grada Ivanić-Grada, obrazloženje i sažetak za javnost).

Tijekom trajanja Javne rasprave, *Prijedlog Plana* će biti izložen javnom uvidu u prostorijama Pučkog otvorenog učilišta Ivanić-Grad, Moslavačka 11, svakog radnog dana osim subote i nedjelje, u vremenu od 11,00 do 13,00 sati te će biti objavljen i na web stranicama Grada Ivanić-Grada www.ivanic-grad.hr.

JAVNO IZLAGANJE *Prijedloga Plana* održati će se dana 07.07.2022. godine s početkom u 13,00 h u prostorijama Pučkog otvorenog učilišta Ivanić-Grad, Moslavačka 11, Ivanić-Grad, uz primjenu odgovarajućih protuepidemijskih mjera prema potrebi.

Pisana mišljenja, primjedbe i prijedlozi na *Prijedlog Plana* mogu se davati tijekom trajanja Javne rasprave, zaključno s datumom 15. srpnja 2022. godine.

Način sudjelovanja sudionika u javnoj raspravi:

Sukladno članku 100. Zakona o prostornom uređenju (Narodne novine, broj 153/13, 65/17, 114/18, 39/19 i 98/19) sudionici sudjeluju u javnoj raspravi na način da imaju pravo pristupa na javni uvid u *Prijedlog Plana*, postavljaju pitanja tijekom javnog izlaganja o predloženim rješenjima, na koja usmeno odgovaraju osobe koje vode javno izlaganje, daju prijedloge i primjedbe u zapisnik za vrijeme javnog izlaganja,

upućuju nositelju izrade Plana pisane prijedloge i primjedbe u roku određenom u ovoj objavi o javnoj raspravi.

Sva mišljenja, prijedlozi i primjedbe koja nisu čitljivo napisani i potpisani imenom i prezimenom, s adresom podnosioca te koji nisu dostavljeni nositelju izrade Plana – Grad Ivanić-Grad, Upravni odjel za komunalno gospodarstvo, prostorno planiranje, gospodarstvo i poljoprivredu, Park hrvatskih branitelja 1, Ivanić-Grad, u roku trajanja javne rasprave, ne moraju se uzeti u obzir u pripremi izvješća o javnoj raspravi.

S poštovanjem,

Dražan Hlad, *opć. taj. grad*



SA

Dostaviti:

1. Ministarstvo prostornoga uređenja, graditeljstva i državne imovine, Ulica Republike Austrije 20, Zagreb
2. Ministarstvo gospodarstva i održivog razvoja, Radnička cesta 80, Zagreb
3. Ministarstvo unutarnjih poslova, PU Zagrebačka, Sektor upravnih i inspeksijskih poslova civilne zaštite, Inspektorat unutarnjih poslova, Petrinjska 30, Zagreb
4. Ministarstvo unutarnjih poslova, PU Zagrebačka, Sektor policije, Odjel za sigurnost cestovnog prometa, Petrinjska 20, Zagreb
5. Ministarstvo unutarnjih poslova, Ravnateljstvo civilne zaštite, Područni ured civilne zaštite Zagreb, Služba za prevenciju i pripravnost, Ksaverska cesta 106, Zagreb
6. Hrvatske vode, Vodnogospodarska ispostava za mali sliv „Lonja-Trebež“, Stjepana Radića 7b, Kutina
7. Hrvatske vode, Vodnogospodarski odjel za srednju i donju Savu, Šetalište braće Radića 22, Slavonski Brod
8. HEP d.o.o. Operator distribucijskog sustava, Elektra Križ, Trg Sv. Križa 7, Križ
9. HRVATSKE CESTE d.o.o. Zagreb, Sektor za razvoj i strateško planiranje, Voncečina 3, Zagreb
10. ŽUPANIJSKA UPRAVA ZA CESTE ZAGREBAČKE ŽUPANIJE, Remetinečka cesta 3, Zagreb
11. IVAKOP d.o.o. Ivanić-Grad, Savska 60
12. IVAPLIN d.o.o. Ivanić-Grad, Ulica kraja Petra Krešimira IV 10,
13. VODOOPSKRBA I ODVODNJA ZAGREBAČKE ŽUPANIJE d.o.o. Zagreb, Koledovčina 1
14. PLINACRO d.o.o. Zagreb, Služba za razvoj i investicije, Savska 88a
15. INA, Industrija nafte d.d., SD istraživanje i proizvodnja nafte i plina, Razrada polje, Lovinčićeva 4, Zagreb
16. HRVATSKA REGULATORNA AGENCIJA ZA MREŽNE DJELATNOSTI, Ulica Roberta Frangeša Mihanovića 8, Zagreb
17. ODAŠILJAČI I VEZE d.o.o. Zagreb, Ulica grada Vukovara 269 d
18. Zagrebačka županija, Upravni odjel za prostorno uređenje, gradnju i zaštitu okoliša, Ispostava Ivanić-Grad, Trg Vladimira Nazora 1, Ivanić-Grad
19. Zagrebačka županija, Upravni odjel za gospodarstvo, Ulica grada Vukovara 72M, Zagreb
20. Zagrebačka županija, Upravni odjel za promet i komunalnu infrastrukturu, Ulica grada Vukovara 72M, Zagreb
21. HRVATSKI OPERATOR PRIJENOSNOG SUSTAVA d.o.o. Zagreb, Sektor za razvoj, investicije i gradnju, Kupska 4
22. Mjesni odbor Dunja Poljana, Ivica Kozjak, Savska 114, Ivanić-Grad

Na poziv odazvala su se samo slijedeća Javno-pravna tijela:

06. Hrvatske vode, Kutina
14. PLINACRO, Zagreb
15. INA, Zagreb
16. HAKOM, Zagreb
17. ODAŠILJAČI I VEZE, Zagreb
21. HRVATSKI OPERATOR PRIJENOSNOG SUSTAVA, Zagreb
GRAD IVANIĆ-GRAD



REPUBLIKA HRVATSKA
ZAGREBAČKA ŽUPANIJA
238/10 IVANIĆ-GRAD

Prilog: 07.07.2022.
Klasifikacijska oznaka: Org. 202
Ključni broj: 27
Prt: 09



KLASA: 350-05/21-01/404
URBROJ: 376-05-3-22-04
Zagreb, 1. srpnja 2022.

Republika Hrvatska
Zagrebačka županija
Grad Ivanić Grad
Upravni odjel za komunalno gospodarstvo, prostorno planiranje,
gospodarstvo i poljoprivredu
Park Hrvatskih branitelja 1
10310 Ivanić Grad

Predmet: Grad Ivanić Grad
II. izmjene i dopune Urbanističkog plana uređenja UPU 3 zone gospodarske namjene na području Ivanić Grada
-mišljenje o usklađenosti konačnog prijedloga plana s utvrđenim zahtjevima iz članka 79. ZOPUG

Veza: Vaš dopis KLASA: 350-02/20-01/1, URBROJ: 238-10-04-01/3-22-52 od 27. lipnja 2022.

Poštovani,

vašim dopisom od ove Agencije zatražili ste da vam na osnovu čl. 188. Zakona o prostornom uređenju (NN br. 153/13), a u svezi čl. 94. Zakona o prostornom uređenju i gradnji i čl. 25. st. (3) Zakona o elektroničkim komunikacijama (NN br. 73/08, 90/11, 133/12, 80/13, 71/14 i 72/17) izda mišljenje na konačni prijedlog II. Izmjena i dopuna UPU 3 zone gospodarske namjene na području Ivanić Grada.

Uvidom u dostavljeni konačni prijedlog II. Izmjena i dopuna UPU 3 zone gospodarske namjene na području Ivanić Grada potvrđujemo da je isti usklađen s našim zahtjevima.

S poštovanjem,

RAJNATELJ
mr.sc. **Miran Gostić**
elektronički potpisala ovlaštena osoba

Dostaviti:
1. Naslovu preporučeno



REPUBLIKA HRVATSKA
ZAGREBAČKA ŽUPANIJA
238/10 IVANIĆ-GRAD

Prilog: 10.07.2022.
Klasifikacijska oznaka: Org. 202
Ključni broj: 27
Prt: 09

Digitalni signali
i mreže



Digitalni signali
i mreže

Sektor za razvoj radijskih i prijenosnih mreža
KLASA: 991-01/22 01/33
URBROJ: 70539-22-01
Zagreb 13. 7 2022.

GRAD IVANIĆ-GRAD
UPRAVNI ODJEL ZA KOMUNALNO GOSPODARSTVO,
PROSTORNO PLANIRANJE I POLJOPRIVREDU
n. r. Dražen Hlad, dipl. ing. Grad., Pročelnik
Park hrvatskih branitelja 1
10310 Ivanić-Grad

PREDMET: PRIJEDLOG II. IZMJENA I DOPUNA URBANISTIČKOG PLANA UREĐENJA UPU-3 ZONE GOSPODARSKE NAMJENE NA PODRUČJU IVANIĆ-GRADA

Veza – Vaš znak: 350 02/20 01/1
URBROJ: 238 10 04-01/3-22-52
Ivanić-Grad, 27. lipnja 2022. godine

Poštovani gospodine Hlad,

u skladu s Vašim dopisom iz veze zaprimljen 29 06. 2022. u privitku Vam dostavljamo koridore mikrovalnih veza OIV-a na području Zagrebačke županije, grad Ivanić-grad. Molimo Vas da prilikom izrade izmjena i dopuna prostornog plana uređenja područja Zagrebačke županije prostorni plan dopunite prema dostavljenim podacima.

S poštovanjem,



Mihael Jančić, dipl.ing.el.
Direktor Sektora za razvoj radijskih i prijenosnih mreža

Prilog:

- Popis radijskih koridora mikrovalnih veza

Prilog 1. Popis radijskih koridora mikrovalnih veza

Redni broj veze	Naziv objekta 1	HTRS N	HTRS E	Naziv, visina (m)	Naziv objekta 2	HTRS N	HTRS E	Naziv, visina (m)
1	ZAKLAD Hrvatske 3 (HRS) UCAV 20	454735	0155877	116	MOSLAVAČKA GORA SK	453552	0152738	485
2	SL. PINE 20	455359	0155710	1032	DEVAČEVEC, Dragutinova (osmanli) 24 OIV 20	454158	0152847	105
3	SL. PINE 20	455359	0155710	1032	MOSLAVAČKA GORA SK	453552	0152532	485



Hrvatski operator prijenosnog sustava d.d.
Sektor za razvoj, priključenja, izgradnju i
upravljanje imovinom

Klasa: 700/22-15/424
Ur. broj: 3-200-002-01/IV-22-02
Zagreb, 01.07.2022.

REPUBLIKA HRVATSKA
ZAGREBAČKA ŽUPANIJA
238/10 IVANIĆ-GRAD

Pril. broj	07.07.2022
Kategorizacijska oznaka	Org. jed.
Pril. broj	09
Pril. broj	Pril. Vrij.

REPUBLIKA HRVATSKA
ZAGREBAČKA ŽUPANIJA
GRAD IVANIĆ-GRAD

Upravni odjel za komunalno gospodarstvo,
prostorno planiranje, gospodarstvo i
poljoprivredu
Park hrvatskih branitelja 1
10 310 Ivanić-Grad

PREDMET: II. Izmjene i dopune Urbanističkog plana uređenja (UPU-3) zone gospodarske
namjene na području Ivanić-Grada;
-mišljenje na prijedlog plana

Poštovani,

U skladu s Vašim zahtjevom Klasa: 350-02/20-01/1, Urbroj: 238-10-04-01/3-22-52, zaprimljenog dana 29.06.2022. godine, zatražili ste dostavu mišljenja na prijedlog II. Izmjena i dopuna Urbanističkog plana uređenja (UPU-3) zone gospodarske namjene na području Ivanić-Grada. Navedeno očitovanje traži se sukladno odredbama Zakona o prostornom uređenju, a temeljem uvida u prijedlog plana prikazanog na mrežnim stranicama Ivanić-Grada, prikazanog tekstualnog dijela prijedloga II. Izmjena i dopuna Urbanističkog plana uređenja (UPU-3) zone gospodarske namjene na području Ivanić-Grada (tekstualni dio Plana – odredbe za provođenje – obavezni prilozi – obrazloženja), te kartografskog prikaza infrastrukturnih sustava. Nakon obavljenog pregleda stručne dokumentacije i prikupljenih saznanja o stvarnom stanju u prostoru Hrvatski operator prijenosnog sustava d.d., u sklopu svojih nadležnosti, a u ovom konkretnom slučaju kao jedan od korisnika predmetnog prostora, donosi slijedeće

MIŠLJENJE

Nakon uvida u dostavljeni prijedlog II. Izmjena i dopuna Urbanističkog plana uređenja (UPU-3) zone gospodarske namjene na području Ivanić-Grada, pregleda tekstualnog i grafičkog dijela nacrtu prijedloga Plana, potvrđuje se da su u razmatranom prostoru za kojega je pokrenut postupak, uvažene sve odrednice Hrvatskog operatora prijenosnog sustava d.d., a koje su prikazane u prostorno – planskom dokumentu višega reda (Prostornom planu Zagrebačke županije).

S poštovanjem,

Direktor Sektora za razvoj, priključenja,
izgradnju i upravljanje imovinom

Rajko Uglješa, dipl. ing. el.



Hrvatski operator prijenosnog sustava d.d.
Kupsko 4, Zagreb

HOPS d.d. Kupsko 4, 10 000 Zagreb, Hrvatska
UPRAVA DRUŠTVA • Predsjednik Uprave: Igor Ivanković • Članovi: Dejan Lloyć • Marko Babić
NADZORNI ODBOR • Predsjednik NO: Kažimir Vrankić

IBAN HR97 2340 0091 1101 7746 1 • Privredna banka Zagreb d.d.
IBAN HR06 2360 0001 1023 8928 7 • Zagrebačka banka d.d.
Trgovački sud u Zagrebu • MBS 080517105 • OIB 13148821633
Temejni kapital u iznosu 4.948.627.300,00 HRK uplaćen je u cijelosti i
podijeljen na 49.486.273 redovne dionice, nominalne vrijednosti 100,00 HRK svaka

Telefon: +385 1 4545 111
www.hops.hr





REPUBLIKA HRVATSKA
ZAGREBAČKA ŽUPANIJA
GRAD IVANIĆ-GRAD
UPRAVNI ODJEL ZA KOMUNALNO GOSPODARSTVO,
PROSTORNO PLANIRANJE, GOSPODARSTVO
I POLJOPRIVREDU
KLASA: 350-02/20-01/1
URBROJ: 238-10-04-01/3-22-57
Ivanić-Grad, 14. srpnja 2022. godine

Sveučilište u Zagrebu
Arhitektonski fakultet
ZAVOD ZA URBANIZAM,
PROSTORNO PLANIRANJE I PEJZAŽNU ARHITEKTURU
Fra Andrije Kačića Miošića 26
10000 Zagreb

n/r odgovornog voditelja izrade Plana:
Prof.dr.sc. Nenad Lipovac, dipl.ing.arh.

PREDMET: **PRIJEDLOG II. IZMJENA I DOPUNA URBANISTIČKOG PLANA UREĐENJA UPU-3 ZONE GOSPODARSKE NAMJENE NA PODRUČJU IVANIĆ-GRADA**, primjedba u javnoj raspravi
- dostavlja se

Poštovani,

Temeljem članku 100. Zakona o prostornom uređenju (Narodne novine, broj 153/13, 65/17, 114/18, 39/19 i 98/19), daju se sljedeće primjedbe na **PRIJEDLOG II. IZMJENA I DOPUNA URBANISTIČKOG PLANA UPU-3 ZONE GOSPODARSKE NAMJENE NA PODRUČJU IVANIĆ-GRADA** :

1. U članku 2. stavak 1. odredbi za provođenje, definirani su sljedeći pojmovi:

11. **Visina zgrade (građevine)** mjeri se (u metrima) od konačno zaravnatog i uređenog terena na najotvorenijem pročelju zgrade do najviše točke zgrade (gornja kota vijenca ili krovnog nadozida, odnosno kota sljemena kosog krovništva).
13. **Podrum (Po)** je podzemna etaža zgrade koja je ukopana najmanje 50% svog volumena u konačno uređeni teren (neposredno uz vanjski zid zgrade) i čiji se prostor nalazi ispod etaže prizemlja, suterena ili kata.
16. **Kat (K)** je nadzemna etaža zgrade čiji se prostor nalazi iznad suterena ili prizemlja, odnosno ispod potkrovlja ili tavana.
17. **Potkrovlje** je nadzemna etaža zgrade čiji se prostor nalazi iznad stropne konstrukcije zadnjeg kata, a ispod konstrukcijekrovništva (kosog ili zaobljenog) te ima visinu krovnog nadozida ne veću od 1,20 metara.
18. **Tavan** je dio zgrade čiji se prostor nalazi iznad stropne konstrukcije zadnjeg kata, a ispod konstrukcije krovništva (kosog ili zaobljenog) bez krovnog nadozida.

1.1. Kako je u pojmu „visina zgrade“ određeno da najviša točka zgrade može biti gornja kota vijenca ili krovnog nadozida, odnosno kota sljemena kosog krovništva, potrebno je u odredbama dodatno pojasniti razlike u načinu određivanja visine, pogotovo u situaciji izgradnje jednostrešnog krova, za koji nije jasno koja visina je mjerodavna za određivanje visine zgrade.

- 1.2. Traži se ispravak pojma „podrum“ tako da se briše riječ „kata“.
 - 1.3. S obzirom na gore određeni pojam kata, traži se ispravak pojma „tavan“ tako da se brisanjem teksta „(kosog ili zaobljenog)“ omogući primjena pojma kata i na ravne krovove, a ne samo na kose ili zaobljene.
2. U članku 16. odredbi za provođenje određeno je sljedeće za javna parkirališta:
Prilikom planiranja novih javnih parkirališta treba planirati izvedbu parkirališnih mjesta najmanje površine 2,50x5,00 m, s okomitim pristupom s kolnika širine 6,00 m.
Traži se brisanje obveze izgradnje okomitog pristupa s kolnika jer će se navedeno rješavati kroz izradu projektne dokumentacije, uvažavajući moguća ograničenjima same lokacije, infrastrukture i slično.
3. Na kartografskom prikazu br. 2.C. Prometna, ulična i komunalna infrastrukturna mreža – NAFTA I PLIN nisu prikazane trase planiranog niti postojećeg distributivnog lokalnog plinovoda te se traži ucrtavanje navedenih trasa u kartografski prikaz.
4. Na kartografskom prikazu br. 1. Korištenje i namjena površina i br. 2.A. Prometna, ulična i komunalna infrastrukturna mreža – PLAN PROMETA ucrtane su kolno pješačke površine tako da nije vidljivo koje su kolno pješačke površine postojeće, a koje planirane. Traži se prikazivanje kolno pješačkih površina na prethodno navedenim kartografskim prikazima tako da je vidljiva razlika između planiranih i postojećih kolno pješačkih površina. Isto se odnosi i na način prikazivanja u tumaču znakovlja.
5. Na kartografskom prikazu br. 2C. Prometna, ulična i komunalna infrastrukturna mreža – NAFTA I PLIN nisu ucrtane instalacije plinskog distribucijskog sustava te je potrebno provjeriti njihov položaj i ucrtati ih prema podacima vlasnika instalacija IVAPLIN d.o.o. Ivanić-Grad.

S poštovanjem,

Pročelnik:
Dražen Hlad, dipl.ing.građ.

SA



5. ODGOVORI NA ZAHTJEVE/PRIMJEDBE JAVNOPRAVNIH TIJELA

06	Hrvatske vode, Zagreb	Usklađenje UPU-a sa <i>Zakonom o vodama, Strategijom upravljanja vodama, Višegodišnjim programima gradnje 2013-2023., Planom upravljanja vodnim područjima za razdoblje 2016-2021, Strateškim studijama o utjecaju navedenih planova na okoliš.</i>	Zahtjev se prihvaća. Popis navedenih dokumenata i planova, kao i njihovih odredbi/smjernica biti će ugrađen u konačni prijedlog UPU-a.
14	PLINACRO, Zagreb	Izmijeniti tekst u poglavlju 4.3.1, čl. 21, st. (2) prema zahtjevu (30,00 m lijevo i desno od osi plinovoda.	Zahtjev se prihvaća. Navedeni tekst biti će promijenjen i u spomenutoj odredbi i u pisanom obrazloženju UPU-a.
15	INA, Zagreb	Izmijeniti tekst u čl. 13., stavak (9) i (10) te čl. 14. stavak (10). Na kartografski dio nemaju primjedbe	Zahtjev se prihvaća. Navedene izmjene izvršit će se u spomenutim člancima(stavcima).
16	HAKOM, Zagreb	Potvrđuju da je Prijedlog UPU-a usklađen s njihovim zahtjevima	
17	OIV, Zagreb	Dostavljaju popis radijskih koridora s koordinatama početnih i završnih točaka	Niti jedan od koridora ne prelazi preko područja UPU-a.
21	HOPS, Zagreb	Potvrđuju da je Prijedlog UPU-a usklađen s njihovim zahtjevima	
	Grad Ivanić-Grad	Traži se određena izmjena u opisu pojmova iz čl. 2, stavka (1), točke 11, 13, 18 prema prijedlogu.	Zahtjev se prihvaća.
		Traži se izmjena propisanog smjera parkirališnih mjesta, kako bi se omogućilo njihovo uređenje kroz propisanu projektnu dokumentaciju i uvjetima na terenu.	Zahtjev se prihvaća.
		Traži se da se na kartografskom prikazu 2.C. prikažu trase postojećih i planiranih lokalnih plinoopskrbnih vodova.	Zahtjev se prihvaća.
		Traže da se na kartografskom prikazu 1. i 2.A. razlikuje postojeća od planirane kolno-pješačke površine.	Zahtjev se prihvaća.
		Provjeriti položaj postojećih plinoopskrbnih instalacija prema važećem UPU i prema podacima dobivenim od IVAPLIN.	Zahtjev se prihvaća.